

## Утверждена

(наименование документа об утверждении, включая наименования органов государственной власти или

органов местного самоуправления, принявших решение об утверждении схемы или

подписавших соглашение о перераспределении земельных участков)

от \_\_\_\_\_ № \_\_\_\_\_











### Схема расположения земельного участка или земельных участков на кадастровом плане территории

<b>Площадь земельного участка</b> _____ <b>926 м<sup>2</sup></b>																					
(указывается проектная площадь образуемого земельного участка, вычисленная с использованием технологических и программных средств, в том числе размещенных на официальном сайте федерального органа исполнительной власти, уполномоченного Правительством Российской Федерации на осуществление государственного кадастрового учета, государственной регистрации прав, ведение Единого государственного реестра недвижимости и предоставление сведений, содержащихся в Едином государственном реестре недвижимости, в информационно-телекоммуникационной сети "Интернет" (далее - официальный сайт), с округлением до 1 квадратного метра. Указанное значение площади земельного участка может быть уточнено при проведении кадастровых работ не более чем на десять процентов)																					
<b>Обозначение характерных точек границ</b>	<b>Координаты, м</b> (указываются в случае подготовки схемы расположения земельного участка с использованием технологических и программных средств, в том числе размещенных на официальном сайте. Значения координат, полученные с использованием указанных технологических и программных средств, указываются с округлением до 0,01 метра)																				
	<table border="1"><thead><tr><th></th><th><b>X</b></th><th><b>Y</b></th></tr><tr><th><b>1</b></th><th><b>2</b></th><th><b>3</b></th></tr></thead><tbody><tr><td>н1</td><td>434 617,82</td><td>2 210 127,51</td></tr><tr><td>н2</td><td>434 635,54</td><td>2 210 110,40</td></tr><tr><td>н3</td><td>434 668,04</td><td>2 210 131,71</td></tr><tr><td>н4</td><td>434 651,79</td><td>2 210 148,62</td></tr><tr><td>н1</td><td>434 617,82</td><td>2 210 127,51</td></tr></tbody></table>		<b>X</b>	<b>Y</b>	<b>1</b>	<b>2</b>	<b>3</b>	н1	434 617,82	2 210 127,51	н2	434 635,54	2 210 110,40	н3	434 668,04	2 210 131,71	н4	434 651,79	2 210 148,62	н1	434 617,82
	<b>X</b>	<b>Y</b>																			
<b>1</b>	<b>2</b>	<b>3</b>																			
н1	434 617,82	2 210 127,51																			
н2	434 635,54	2 210 110,40																			
н3	434 668,04	2 210 131,71																			
н4	434 651,79	2 210 148,62																			
н1	434 617,82	2 210 127,51																			



Масштаб 1:1 000

**Условные обозначения:**

- 
- Вновь образованная точка, сведения о которой достаточны для определения ее местоположения
- 
- Вновь образованная часть границы, сведения о которой достаточны для определения ее местоположения
- 
- Условное обозначение образуемого земельного участка
- 
- Земельный участок с кадастровым номером, сведения о котором имеются в ЕГРН
- 
- Объект капитального строительства, сведения о котором имеются в ЕГРН
- 
- Граница кадастрового квартала
- 
- Границы КПП
- 
- Охранная зона инженерных коммуникаций
- 
- Номер кадастрового квартала и обозначение системы координат
- 
- 7.7. Сооружение трубопроводного транспорта (охранная зона инженерных коммуникаций)
- 